

## Filez comme une flèche sur les lignes 57-58-59!

Vous venez de Paris en RER C et vous vous rendez dans une entreprise située au Vert Galant,

 votre trajet en bus est d'environ 9 mn grâce à la nouvelle ligne 59!


Vous venez de CERGY Préfecture RER A et vous vous rendez dans une entreprise située au coeur des Béthunes,

 votre trajet en bus est réduit de 40%, soit 12 mn de gagnées avec le nouveau tracé de la ligne 58.


Vous venez de la gare de Liesse RER C et vous vous rendez dans une entreprise située aux Béthunes Nord,

 votre trajet en bus est réduit de 60%, soit 6 mn de gagnées avec la ligne 58.

Vous venez de la gare de Liesse RER C et vous vous rendez à CERGY Préfecture RER A,

 vous profitez d'une liaison quasi directe avec la nouvelle ligne 59 ou avec la ligne 58 variant entre 9 mn en heures creuses et 15 mn en heures de pointe\*.

Vous habitez le secteur d'Épluches et vous vous rendez dans les parcs d'activités,

 vous devez vous rendre par la ligne 56 à Mairie de St-Ouen-l'Aumône RER C, prendre la 34S ou la 57 jusqu'à la gare de Liesse RER C pour récupérer la 58 ou 59 pour la zone des Béthunes.

### Informations Voyageurs



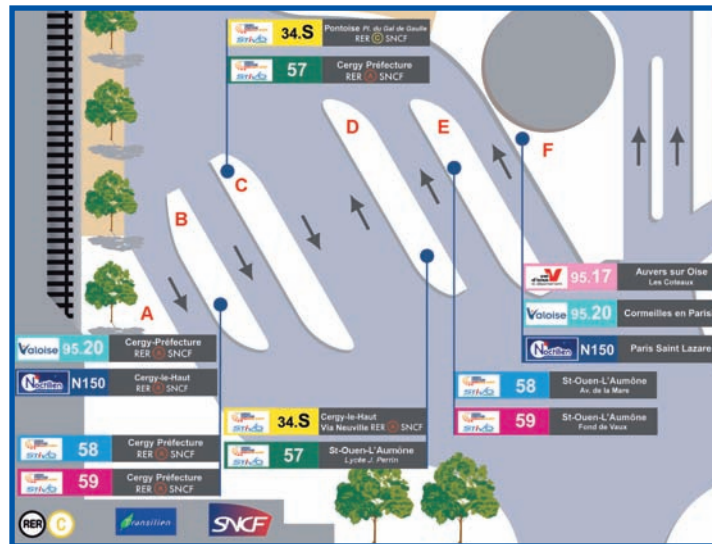
La Boutique Transports est ouverte du lundi au vendredi de 7h à 19h45 et le samedi de 9h30 à 18h.

Tél : 01.34.41.92.99

Email : boutique\_transport@cerypontoise.fr

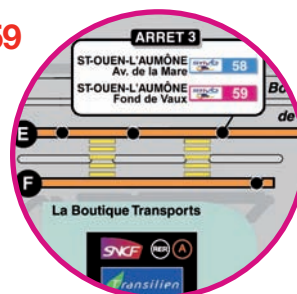
\*Cf Guide Horaires

## Où prendre le bus en gare de Liesse ?



## Où prendre la ligne 59 en gare de CERGY Préfecture ?

Retrouvez la ligne 59 sur le quai E au niveau de l'arrêt n°3.



## Nouveautés réseau : lignes 57 - 58 - 59

Valables à compter du 4 janvier 2010

Filez comme une flèche sur 3 lignes du réseau !



www.stivo.com

01 34 42 75 15



Date d'impression : Décembre 2009

## Votre réseau de bus évolue pour mieux répondre à vos besoins

Depuis 1974, la STIVO accompagne le développement de la Communauté d'agglomération de Cergy-Pontoise.

**Le 4 janvier 2010**, votre réseau de bus évolue et poursuit son **amélioration** pour répondre au mieux à vos besoins.

Cette amélioration du réseau est rendue possible grâce au soutien financier du **STIF** (Syndicat des Transports d'Ile-de-France) et à la création du TCSP (Transport en Commun en Site Propre) décidée par la **Communauté d'agglomération de Cergy-Pontoise** sur le secteur de Liesse de Saint-Ouen-L'Aumône.

Afin de vous offrir le meilleur service possible, **2 bus articulés** norme anti-pollution Euro 5 sont mis en service et 4 postes de conducteurs-receveurs sont créés.

La **STIVO**, en partenariat avec le **STIF** et la **Communauté d'agglomération**, améliore l'offre de transport pour toujours mieux vous satisfaire.

### TCSP : Transport en Commun en Site Propre

Un TCSP est un site sécurisé préservé de la circulation automobile qui permet de desservir au mieux des axes où se concentrent les plus fortes demandes de déplacements.

Le TCSP, lancé par la Communauté d'agglomération de Cergy-Pontoise, est un véritable raccourci entre le quartier de Liesse et les 2 parcs d'activités du Vert Galant et des Béthunes grâce à l'aménagement de l'axe gare de Liesse > Lycée Jean Perrin via les 2 zones d'activités du Vert Galant et des Béthunes, et à l'adaptation de deux carrefours équipés de voies réservées aux bus.

## 59 La nouvelle ligne 59 : un lien direct entre le RER A, le RER C et les zones des Béthunes et du Vert Galant de Saint-Ouen-L'Aumône

Le lundi 4 janvier 2010, la ligne 59 prendra son départ à CERGY Préfecture pour effectuer son terminus à SAINT-OUEN-L'AUMÔNE Fond de Vaux. Cette ligne fonctionnera uniquement en heures de pointe en semaine.

Elle créera ainsi un lien direct entre le Grand Centre de Cergy, le RER A et les deux parcs d'activités des Béthunes et du Vert Galant, via la gare de Liesse desservie par le RER C.

Vous profiterez ainsi d'une liaison quasi directe entre ces deux gares allant de 9 à 15 minutes (temps de parcours indicatif) selon les heures de départ.

## 57 Un lien rapide entre la gare de Liesse (RER C) et la zone du Vert Galant

Le départ de la ligne 57 (OSNY Lycée / CERGY Préfecture > SAINT-OUEN-L'AUMÔNE Lycée J. Perrin) s'effectuera directement de CERGY Préfecture (anciennement PONTOISE Canrobert).

Ainsi modifiée, la ligne 57 vous permettra de relier rapidement la gare de Liesse (RER C), via le site propre, au parc d'activités du Vert Galant.

Vous pourrez alors rejoindre le Grand Centre de Cergy en passant par le centre de Saint-Ouen-L'Aumône.

## 58 Une desserte plus fine de la zone des Béthunes

La ligne 58 modifiée, (PONTOISE Canrobert > SAINT-OUEN L'AUMÔNE Av. de la Mare), complète la nouvelle ligne 59.

Cette ligne vous apportera une desserte plus précise et une offre plus dense sur la zone des Béthunes en passant désormais par la gare de Liesse (RER C).

Elle fonctionnera en semaine avec **un sens de parcours différent selon les heures** de pointe ou creuses :

- Le matin (jusqu'à 10h00) : sens aller uniquement de PONTOISE Canrobert à SAINT-OUEN-L'AUMÔNE Av. de la Mare.
- En heures creuses (10h00 à 16h00) : sens aller-retour.
- Le soir (après 16h00) : sens retour uniquement de SAINT-OUEN-L'AUMÔNE Av. de la Mare à PONTOISE Canrobert.

### De nouveaux arrêts de bus

De nouveaux arrêts ont été créés pour affiner les dessertes :

- ☺ L'arrêt **Marcel Dassault** (57-58-59) situé en périphérie de la gare de Liesse et des Béthunes.
- ☺ L'arrêt **Picardie** (59) sur la zone des Béthunes.
- ☺ L'arrêt **Languedoc** (58) afin d'affiner la desserte du parc d'activités des Béthunes.
- ☺ Quant à l'arrêt **Les Hautes Bornes**, il sera déplacé afin de se rapprocher du sud des Béthunes.

